




Ашхабад



**Ашхабад (также Ашга-
бат) (туркм. Aşgabat) —
столица Туркменистана,
крупнейший администра-
тивно-политический,
промышленный,
научный и культурный
центр государства.**





Согласно официальным оценкам, на 1 января 2012 года в Ашхабаде проживало 12,7 % населения Туркмении. Туркмены в городе составляют более 77 % населения. В городе также проживают русские, узбеки, азербайджанцы, турки, армяне, персы, украинцы, казахи, татары, всего более 100 национальностей.





Точная дата основания Ашхабада неизвестна. С момента завоевания Российской империей Туркменистана в 1881 г. и до 1919 г. город назывался Асхабад, в 1919—1927 гг. — Полторацк в честь революционного деятеля П. Г. Полторацкого, с 1927 г. — Ашхабад.



Ашхабад расположен на юге Туркмении, в 25 км к северу от границы с Ираном, на Туранской низменности. Город находится в Ахалском оазисе на Прикопетдагской предгорной равнине. С юга — горы Копетдаг, с севера — пустыня Каракумы.



Немного истории...



Город Ашхабад был основан на месте одноименного туркменского поселения-крепости как приграничное военное укрепление и административный центр Закаспийской области, управлялся военной администрацией. Город состоял из глиняных домиков, окружённых фруктовыми садами. Улицы проектировались прямыми и по большей части одноэтажными, так как после нескольких землетрясений было принято решение не возводить зданий выше. С 1881 по 1918 гг. город являлся административным центром Закаспийской области, с 1918 по 1925 гг. административный центр Туркменской области. В феврале 1925 г. Ашхабад (в это время носивший название Полторацк в честь большевика Полторацкого) получил официальный статус столицы Туркменской ССР.

Ашхабадское землетрясение.

В ночь с 5 на 6 октября 1948 г. в Ашхабаде произошло одно из наиболее разрушительных землетрясений в истории. Сила в эпицентральной области составила 9-10 баллов, было разрушено 90-98 % всех строений. По разным оценкам, погибло от 1/2 до 2/3 населения города.



В настоящее время в Туркменистане считают, что землетрясение унесло жизни 176 тысяч человек.


С 1995 года дата 6 октября узаконена в Туркмении как *День поминовения*.



Достопримечательности города



«Аллея вдохновения» (туркм. Ýlham seýilgähi, «Ылхам сейилгяхи») — художественно-парковый комплекс, в центре Ашхабада. Парк расположен между двумя центральными проспектами столицы — Гёроглы и Махтумкули. В парке вдоль дорожек размещены скульптурные композиции, изображающие выдающихся туркменских поэтов, мыслителей, учёных древности и современности.







Аллея вдохновения



Монумент Нейтралитета, также известен как **Арка Нейтралитета** (туркм. Bitaraplyk binasy) — монумент в Ашхабаде, просуществовавший с 1998 по 2010 гг. на центральной площади. Один из самых известных символов правления Сапармурата Ниязова (Туркменбаши). В 2010—2011 гг «Арка нейтралитета» была демонтирована и перенесена на новое место — в южную часть города Ашхабада. 12 декабря 2011 г. Монумент Нейтралитета был **вновь открыт**.






Телерадиовещательный центр «Туркменистан» (туркм. «Türkmenistan» teleradio merkezi) — теле и радиокommunikационная башня, расположенная на одном из горных хребтов Копетдага, недалеко от Ашхабада. Высота башни — 211 метров, что сделало её высочайшим архитектурным строением Туркмении. Башня является скорее туристической достопримечательностью, считается одним из символов Ашхабада.



Национальный музей туркменского ковра (туркм. Türkmen halysynuy milli muzeýi) — национальный музей Туркменистана, расположенный в центре Ашхабада, около административного здания Государственной акционерной Туркменхалы. В целях возрождения, сохранения и творческого развития традиций туркменского ковроткачества, постановлением Президента Туркменистана от 20 марта 1993 г. в городе Ашхабаде был создан Музей туркменского ковра. Музей туркменского ковра является одним из культурных центров Туркменистана, в котором выставлено около 2000 ковровых экспонатов, в том числе редких. Например, в музее имеется самое маленькое ковровое изделие, предназначенное для ношения ключей, а также самый большой в мире ковер ручной работы общей площадью 301 м², который был соткан в 2001 г., а в 2003 г. внесен в книгу рекордов Гиннеса.








Главный флаг Туркменистана (туркм. *Türkmenistanyň Baş Baýdagy*) является четвёртым по высоте свободно стоящим флагштоком в мире, имеющий 133 м в высоту. Находится в Ашхабаде. Был установлен 26 июня 2008 г. Вес государственного флага Туркменистана, который развевается на этом флагштоке, составляет 420 кг. Размеры флага — 52,5 на 35 м. У флагштока выставлен почетный караул.



Дворец бракосочетаний «Багт кошги» (туркм. Bagt köşgi) — открытый в 2011 г. ашхабадский Дворец бракосочетания. Одиннадцатипятиэтажное здание, в состав которого входят шесть залов для торжественных регистраций брака, каждый из которых получил свое название, три свадебных зала для проведения праздничных мероприятий, два из которых рассчитаны на 500 и один на 1000 мест. На девятом этаже Дворца - в центральной части «шара» - размещен Золотой зал для бракосочетаний, названный «Шамчыраг». Во Дворце также размещено семь банкетных залов, 36 магазинов, два кафе, пункты оказания всех необходимых свадебных услуг, салоны свадебной одежды, свадебного оформления автомашин, проката ювелирных изделий, национальных украшений, фотосалон и салон красоты, гостиница на 22 комфортабельных номера

Дворец бракосочетаний «Багт кошги»



Культурно-развлекательный центр «Алем» (туркм. «Älem» medeni dünç aluş merkezi) расположен в Ашхабаде(Туркменистан). Общая высота центра составляет 95 м. Установленное внутри центра колесо обозрения закрытого типа является самым большим в мире из имеющихся на сегодняшний день



Монумент Конституции Туркменистана (туркм. Türkmenistanyň Konstitusiýa binasy) — облицованный мрамором памятник, посвящённый Конституции Туркменистана. Монумент расположен в Ашхабаде. Общая высота центра составляет 85 м, является вторым по высоте сооружением в Туркменистане. Внутри комплекса располагается музей, конференц-зал, зал заседаний, библиотека, сувенирный магазин и кафетерий.





«Огузкент» (туркм. Oguzkent oteli) — роскошная гостиница группы отелей «Sofitel» в Ашхабаде, по проспекту Битарап Туркменистан (туркм. Bitarap Türkmenistan — Нейтральный Туркменистан, бывшая улица Подвойского), напротив парка «10 лет Независимости». 299 номеров, вид на центр Ашхабада. Визитной карточкой гостиницы «Огузкент» является ковёр-гигант, огромное полотно с изображением герба Туркменистана размером 11,72 x 4,30 м, украшает холл отеля.





Фонтанный комплекс «Огузхан и сыновья» (туркм. "Oguzhan we ogullar" fontan kompleksy) — это один из главных символов Ашхабада. Фонтан располагается на автотрассе, ведущей из Международного аэропорта в центр столицы. Фонтанный комплекс вошёл в Книгу рекордов Гиннеса как объединяющий самое большое число фонтанов в общественном месте. Архитектурно-скульптурный ансамбль изображает легендарного родоначальника тюркских народов Огуз-хана и шестерых его сыновей.

И многое
другое...



Ночной Ашхабад

