

Рис. 6. Картограмма распространения дерново-подзолистых почв, сформированных на средних и легких моренных суглинках



Рис. 7. Картосхема распространения дерново-подзолистых заболоченных (глееватых и глеевых) почв, сформированных на песках

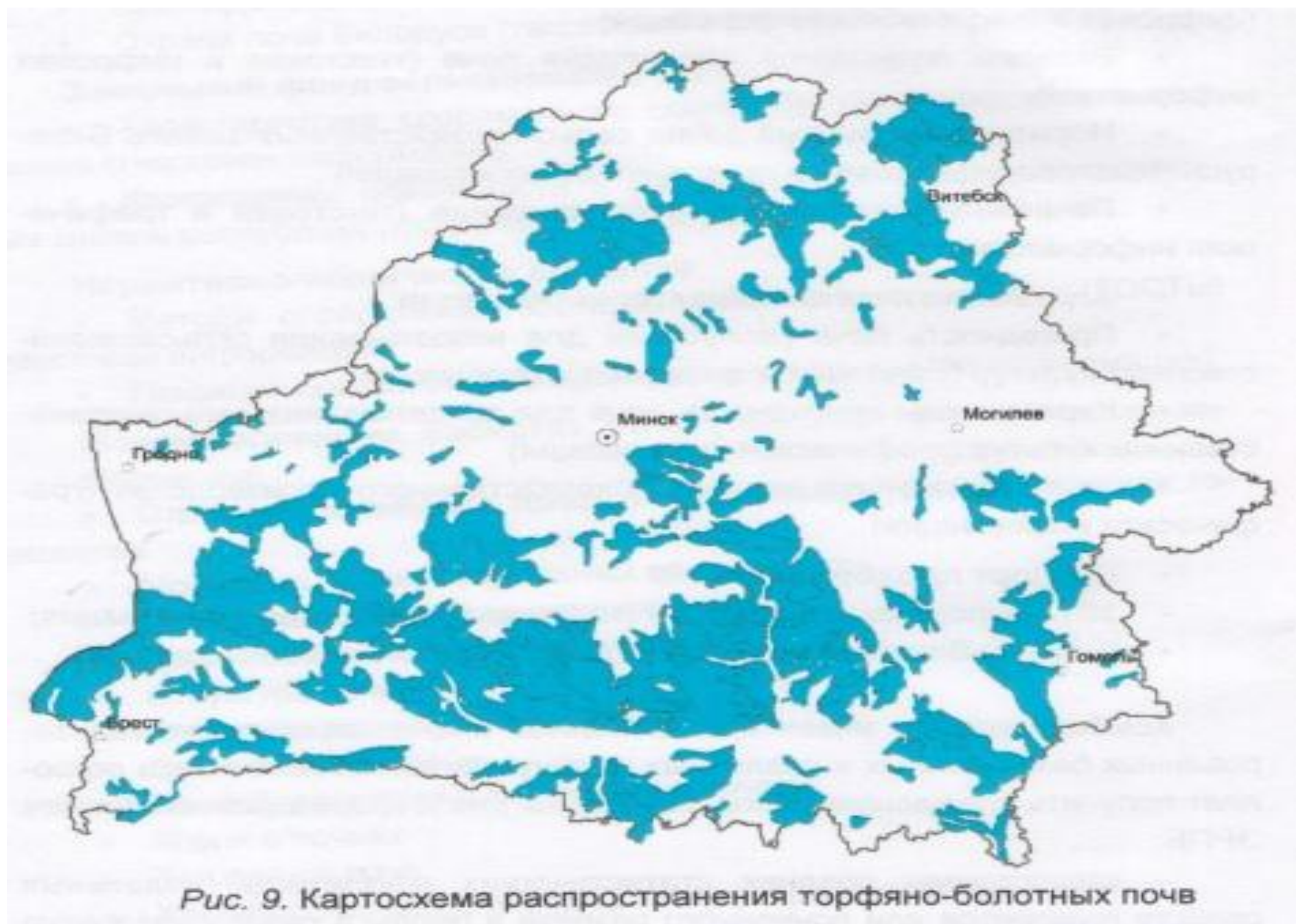


Рис. 9. Картограмма распространения торфяно-болотных почв



Распределение почв Республики Беларусь по увлажнению

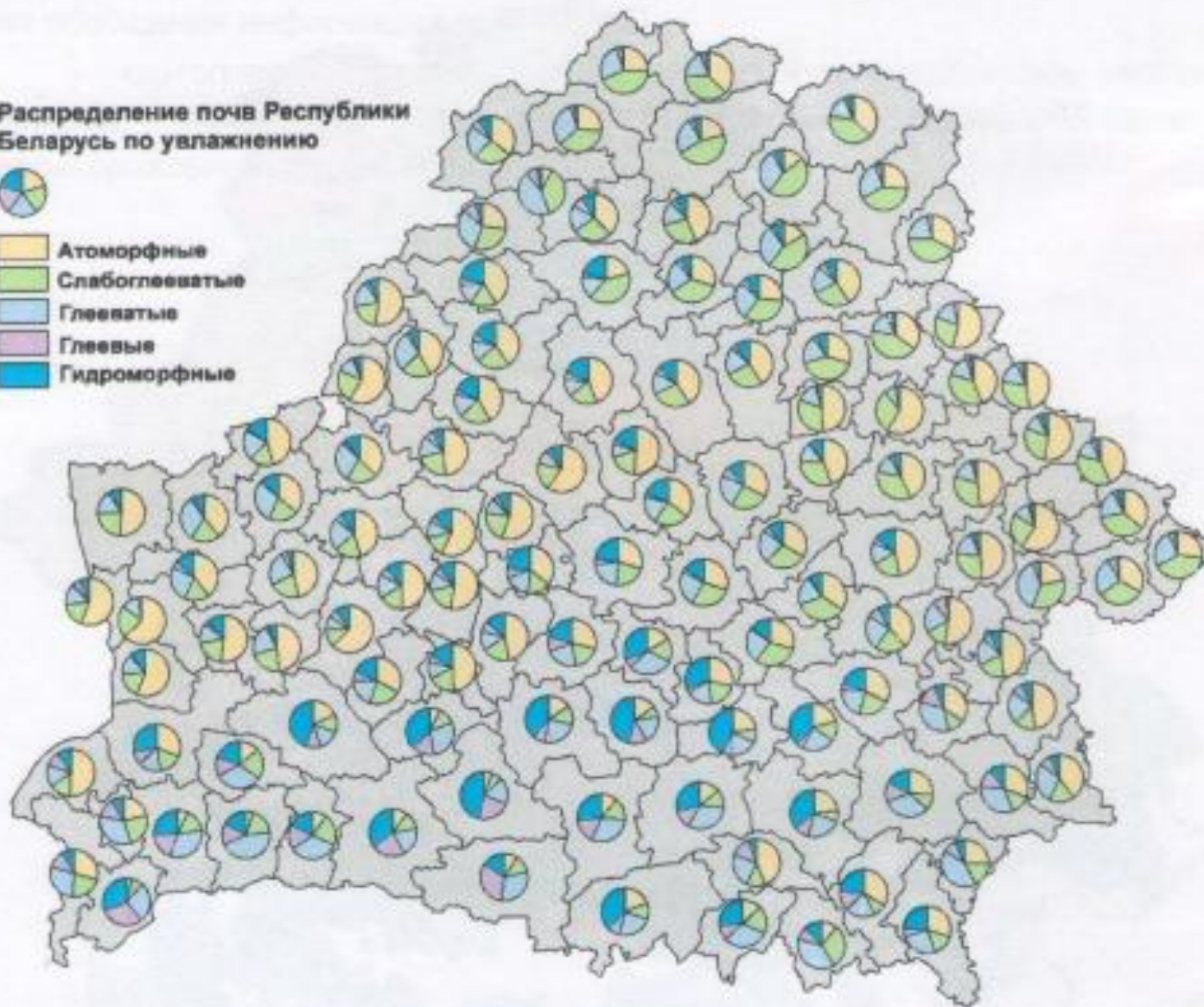


Рис. 11. Распределение почв сельскохозяйственных земель по степени увлажнения



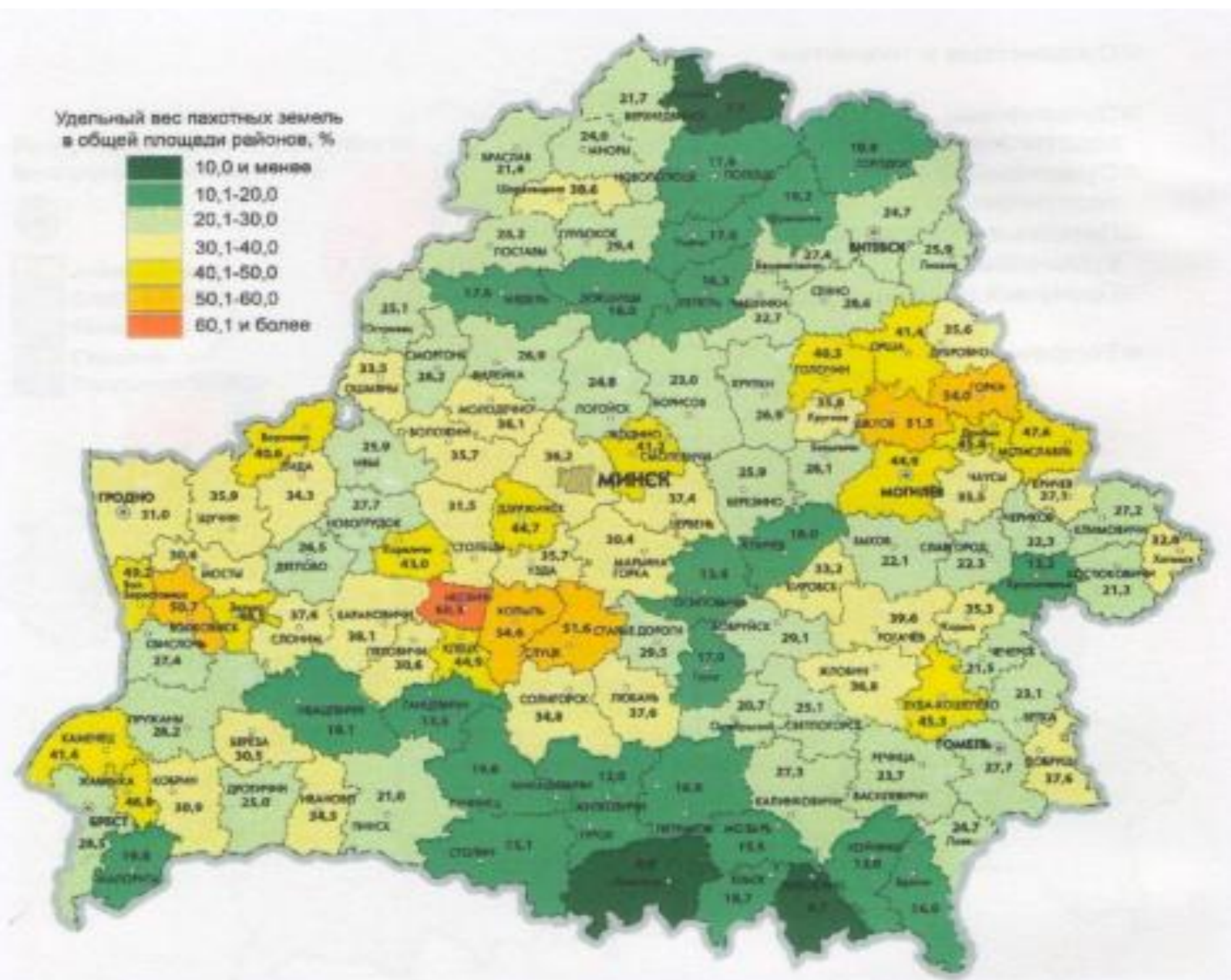


Рис. 13. Распаханность земель Республики Беларусь



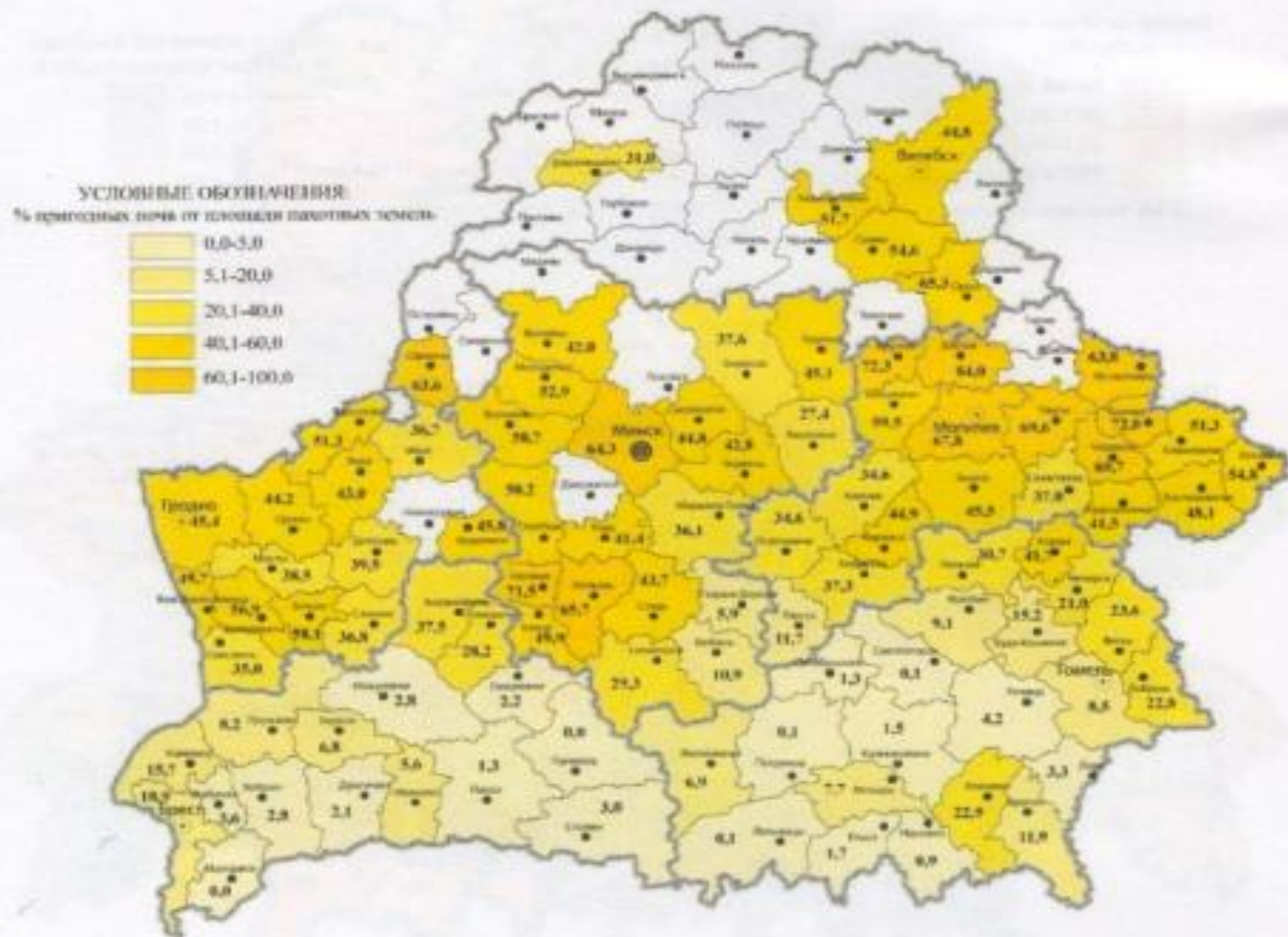


Рис. 15. Пригодность почв Республики Беларусь для возделывания сахарной свеклы

